



# Centraal Ketelhuis

Soesterweg 320 - 3812 BH Amersfoort

---

## Routebeschrijving

### Vanuit de richting Amsterdam (A1):

- A1 richting Amersfoort
- Neem afslag 12 richting Bunschoten-Spakenburg (N199)
- Neem bij de rotonde de 2de afslag: N199 richting Amersfoort
- Vervolg de weg: N199 / Radiumweg
- Neem Twentseweg
- Neem Isseltseveld
- Neem Goudsbloemstraat
- Sla rechtsaf: Primulastraat
- Sla linksaf: Soesterweg
- Volg de weg: Soesterweg
- Sla de eerste weg rechts, daarna gelijk rechts
- Volg de bocht en rij links het parkeerterrein op
- Je bent nu gearriveerd bij het Centraal Ketelhuis

### Vanuit de richting Utrecht (A28):

- A28 richting Amersfoort
- Op het knooppunt Rijnsweerd volg je de A28 richting Amersfoort
- Neem na 15 km afslag 5 Maarn richting Amersfoort
- Sla linksaf: N227 richting: bedrijventerrein Isselt
- Volg de weg rechtdoor via de Leusderweg die overgaat in de Arnhemseweg
- Je komt nu op een T-splitsing, hier ga je linksaf de Stadsring op
- Volg de stadsring gedurende paar kilometer, houd voor het spoorviaduct rechts aan, weg gaat omhoog
- Op de rotonde neem je de 4<sup>e</sup> afslag richting Station Noordzijde/Q-park
- Volg de weg die links naast Q-park loopt: Piet Mondriaanplein
- Volg de bochten aan het einde van de weg en neem de eerste links
- Rij links het parkeerterrein op
- Je bent nu gearriveerd bij het Centraal Ketelhuis

### Vanuit de richting Zwolle (A28):

- A28 richting Amersfoort
- Neem afslag 8 richting Amersfoort
- Sla linksaf bij Hogeweg
- Volg de stadsring gedurende paar kilometer, houd voor het spoorviaduct rechts aan, weg gaat omhoog
- Op de rotonde neem je de 4<sup>e</sup> afslag richting Station Noordzijde/Q-park
- Volg de weg die links naast Q-park loopt: Piet Mondriaanplein
- Volg de bochten aan het einde van de weg en neem de eerste links
- Rij links het parkeerterrein op
- Je bent nu gearriveerd bij het Centraal Ketelhuis

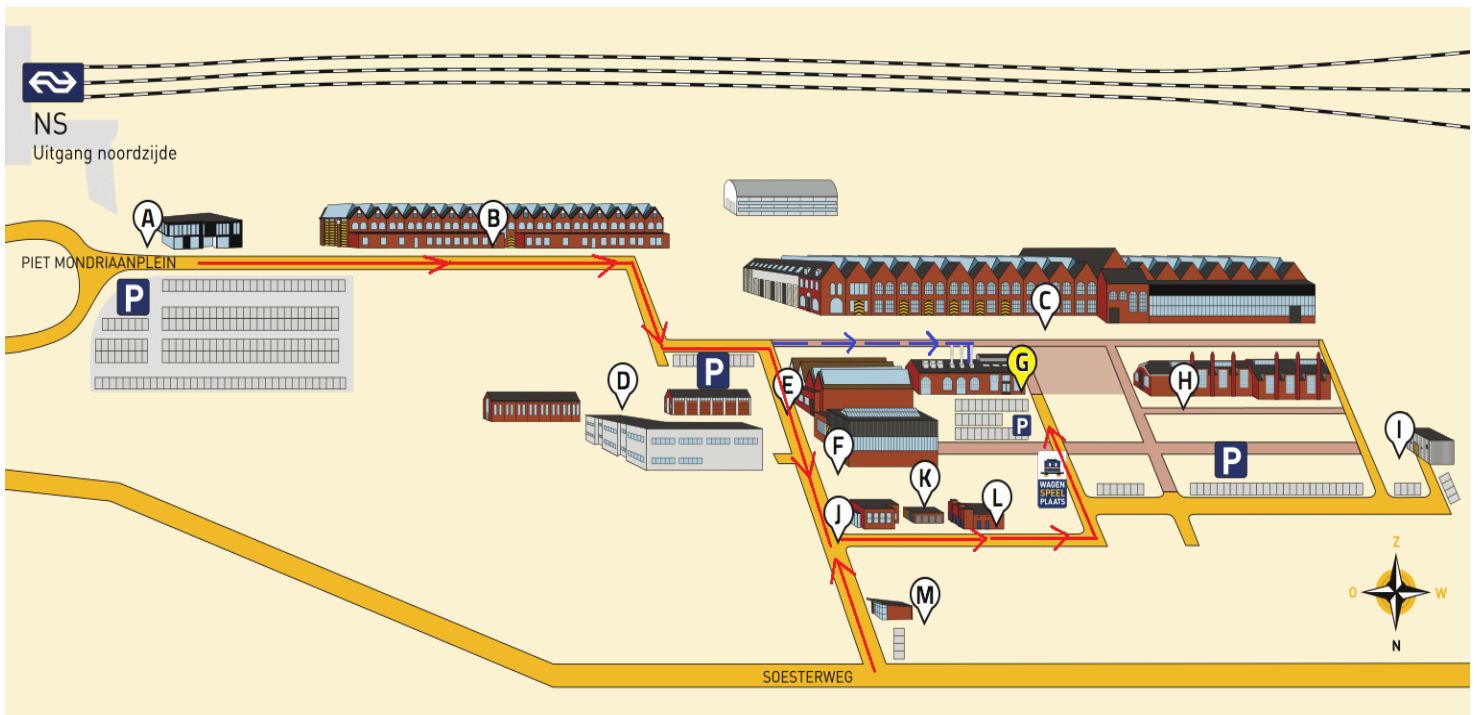
### Met de trein:



Je neemt de trein naar Amersfoort Centraal Station. Neem uitgang Noordzijde/Piet Mondriaanplein. Zodra je het station verlaat sla je linksaf. Je ziet het Q-Park aan je rechterhand. Links naast Q-park loopt een weg, deze ga je op. Aan het eind van de weg volgt een flauwe bocht naar rechts en daarna naar links. Deze moet je volgen. Steek de straat over en loop rechtdoor tussen de gebouwen. Aan het einde van de weg steek je een groot plein over. Je bent nu gearriveerd bij het Centraal Ketelhuis.

### Navigatiesysteem

Het Centraal Ketelhuis is gevestigd op het NS-terrein 'Wagenwerkplaats'. Dit terrein en ons huisnummer wordt door veel navigatiesystemen niet herkend. Gebruik daarom het adres Soesterweg 242 voor jouw navigatiesysteem. Komend vanaf de Soesterweg ga je bij nr. 242 rechtsaf de Wagenwerkplaats op. Komend vanaf het Station (Noordzijde) rijd je rechtdoor de Wagenwerkplaats op.

### Zie onderstaande kaart van de Wagenwerkplaats



	Rijroute
	Looproute
H	Veerensmederij